

Foaie de parcurs

Data / Durata efectivă: **11.07.2025 00:00:01 - 13.07.2025 23:59:59**

Versiune tipărire

Arată grafic

Vehicul





Vehicul : CT-23-FCC Special amenajată Consum normal 15 %

	Data început	Locatie început	Distanță (Km)	Durata	Data oprire	Locatie oprire	Timp stationare	Viteză medie/maximă (Km/h)	Consum normal	Scop
	11.07.2025 08:49:47	Strada Margaretei, 900023, Constanța, Constanța, Romania	5,88	14m 20s	11.07.2025 09:04:07	Bulevardul I. C. Brătianu, 900317, Constanța, Constanța, Romania	13m 46s	24,61 / 67,00	0,88	Public
	11.07.2025 09:17:53	Bulevardul I. C. Brătianu, 900317, Constanța, Constanța, Romania	31,86	32m 03s	11.07.2025 09:49:56	Strada Silozului, 905600, Medgidia, Constanța, Romania	01h 16m 27s	59,64 / 92,00	4,78	Public
	11.07.2025 11:06:23	Strada Silozului, 905600, Medgidia, Constanța, Romania	107,99	01h 21m 05s	11.07.2025 12:27:28	Prelungirea București, 910164, Călărași, Călărași, Romania	06m 01s	79,91 / 107,00	16,20	Public
	11.07.2025 12:33:29	Prelungirea București, 910164, Călărași, Călărași, Romania	0,94	02m 11s	11.07.2025 12:35:40	Strada Luceafărului, 910162, Călărași, Călărași, Romania	01h 32m 45s	25,83 / 35,00	0,14	Public
	11.07.2025 14:08:25	Strada Luceafărului, 910162, Călărași, Călărași, Romania	48,65	46m 20s	11.07.2025 14:54:45	920012, Slobozia, Ialomița, Romania	01h 26m 49s	63,00 / 103,00	7,30	Public
	11.07.2025 16:21:34	920012, Slobozia, Ialomița, Romania	353,61	04h 56m 48s	11.07.2025 21:18:22	Dn7, 245508, Brezoi, Vâlcea, Romania	09m 57s	71,48 / 109,00	53,04	Public
	11.07.2025 21:28:19	Dn7, 245508, Brezoi, Vâlcea, Romania	402,73	05h 30m 21s	12.07.2025 02:58:40	Dn1, 417075, Borș, Bihor, Romania	12m 03s	73,15 / 110,00	60,41	Public
	12.07.2025 03:10:43	Dn1, 417075, Borș, Bihor, Romania	268,33	03h 01m 47s	12.07.2025 06:12:30	Šebastovská, 040 17, Košice, Region Of Košice, Slovakia	02h 21m 39s	88,57 / 107,00	40,25	Public
	12.07.2025 08:34:09	Šebastovská, 040 17, Košice, Region Of Košice, Slovakia	147,71	02h 22m 56s	12.07.2025 10:57:05	38-423, Zalesie, Subcarpathian Voivodeship, Poland	53m 38s	62,01 / 107,00	22,16	Public
	12.07.2025 11:50:43	38-423, Zalesie, Subcarpathian Voivodeship, Poland	58,32	01h 47s	12.07.2025 12:51:30	37-750, Nienadowa, Subcarpathian Voivodeship, Poland	39m 41s	57,57 / 82,00	8,75	Public
	12.07.2025 13:31:11	37-750, Nienadowa, Subcarpathian Voivodeship, Poland	39,43	48m 18s	12.07.2025 14:19:29	37-731, Hurko, Subcarpathian Voivodeship, Poland	15h 03m 03s	48,98 / 90,00	5,91	Public

Foaie de parcurs generata conform Normelor Metodologice de aplicare a Legii 227/2015 privind Codul Fiscal, cu modificarile si completarile ulterioare.

Foaie de parcurs

Data / Durata efectivă: **11.07.2025 00:00:01 - 13.07.2025 23:59:59**

Vehicul : CT-23-FCC Special amenajată		Consum normal 15 %								
	Data început	Locatie început	Distanță (Km)	Durata	Data oprire	Locatie oprire	Timp stationare	Viteză medie/maximă (Km/h)	Consum normal	Scop
	13.07.2025 05:22:32	37-731, Hurko, Subcarpathian Voivodeship, Poland	0,11	01m 56s	13.07.2025 05:24:28	37-731, Hurko, Subcarpathian Voivodeship, Poland	58m 25s	3,41 / 9,00	0,02	Public
	13.07.2025 06:22:53	37-731, Hurko, Subcarpathian Voivodeship, Poland	39,38	44m 40s	13.07.2025 07:07:33	37-750, Nienadowa, Subcarpathian Voivodeship, Poland	04m 39s	52,90 / 88,00	5,91	Public
	13.07.2025 07:12:12	37-750, Nienadowa, Subcarpathian Voivodeship, Poland	72,88	01h 10m 50s			00s	61,73 / 93,00	10,93	Public
	Total		1577,82	22h 34m 22s		Kilometraj : 421868,75	1z 58m 53s	69,90 / 110,00	236,68	