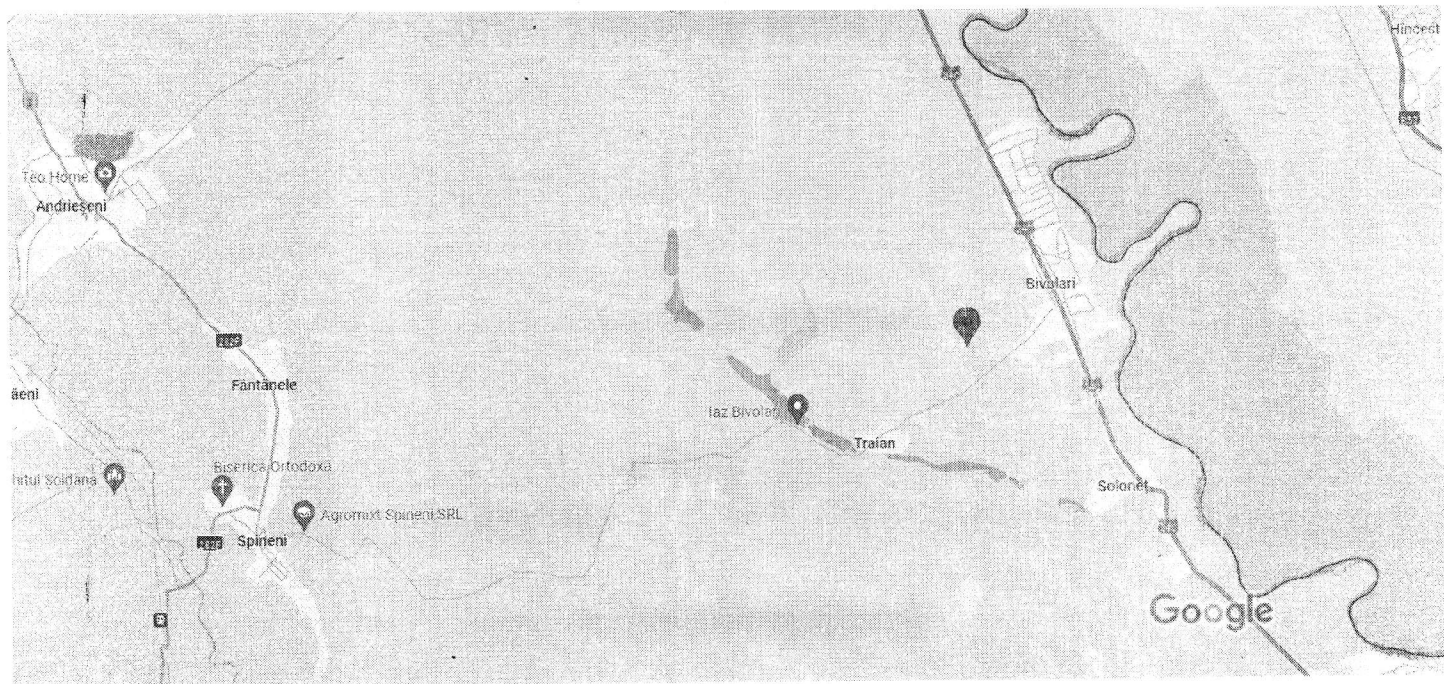



Google Maps 47°30'44.8"N 27°25'47.8"E



Date cartografice ©2024 Google 1 km



47°30'44.8"N 27°25'47.8"E



Indicații de orientare



Salvează



În apropiere



Trimite pe telefon



Trimite



Comuna Bivolari



GC6H+XXG Traian

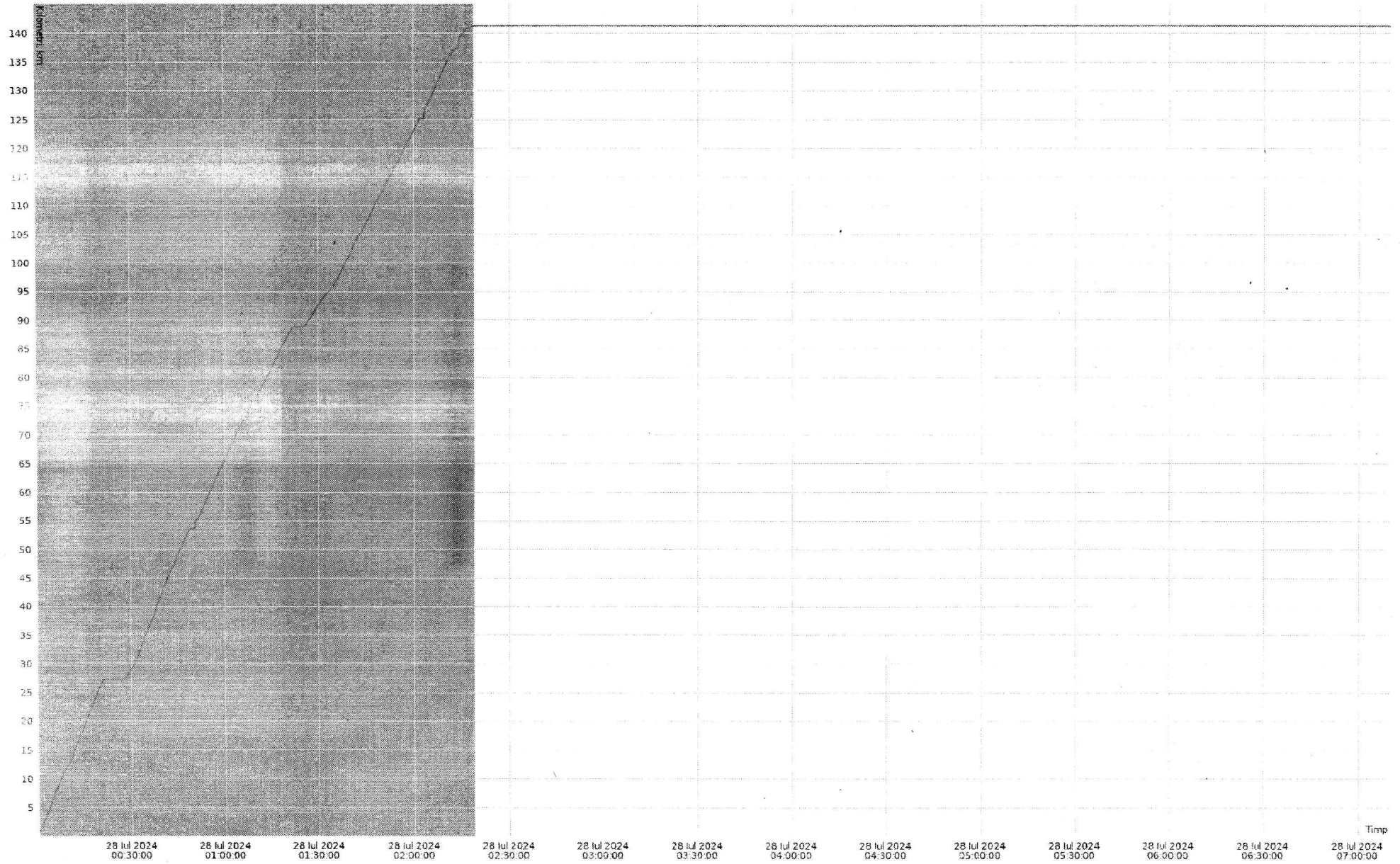
GR92PTY

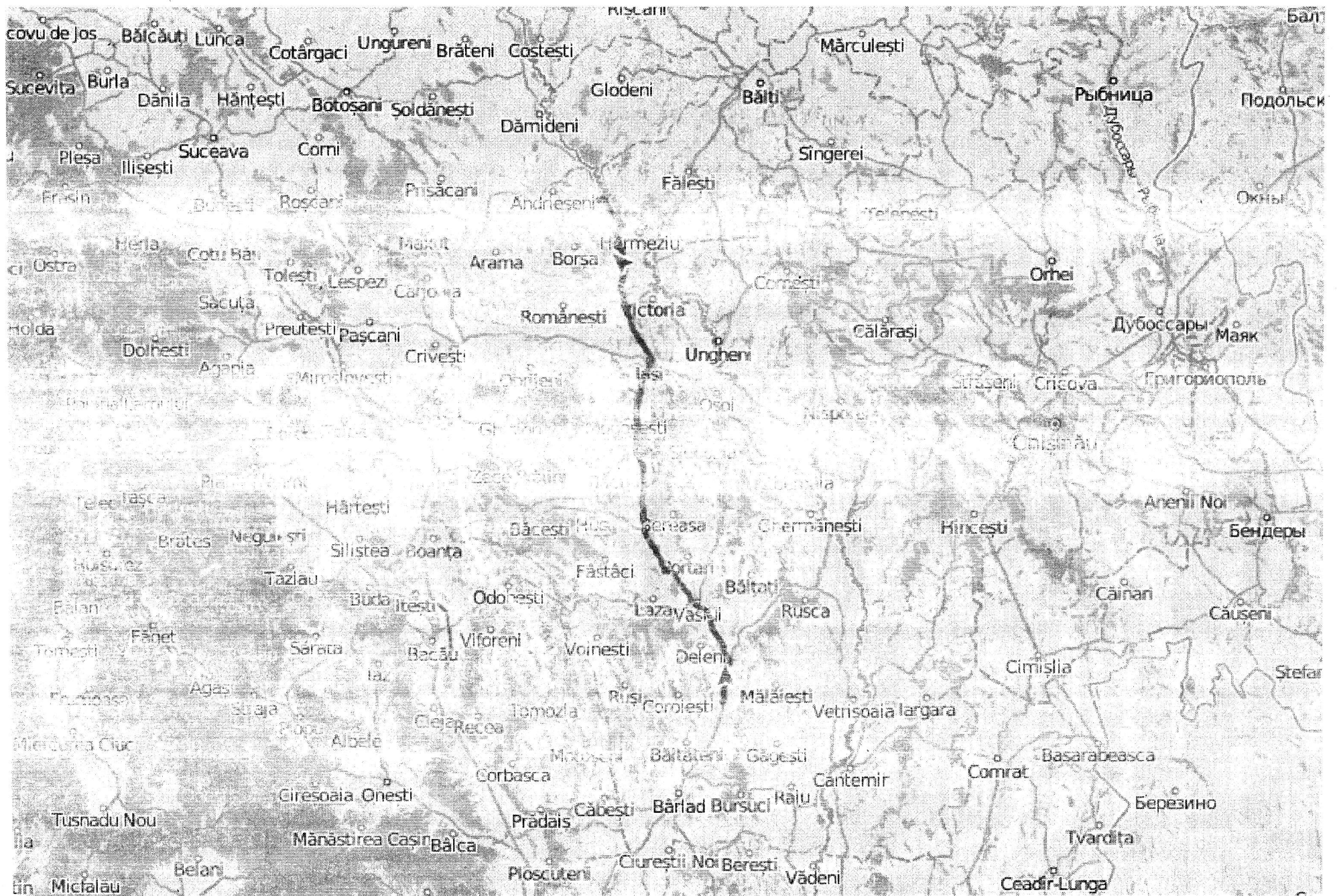
Călătorii

| No | Grupare | Stationare Inițială | Început | Coordonate Inițiale | Locație inițială | Final | Coordonate finale | Locație finală | Durăță | Kilometraj |
|-----|-------------------------|------------------------|-----------------|---------------------------------|--------------------------|-----------------|---------------------------------|--|----------------|------------------|
| 1 | 28 Iul 2024 | 0:00:00 | 00:00:19 | 46.419863, 27.808150 | DN24, România | 02:19:00 | 47.512495, 27.429938 | GC6H+XX Traian, România | 2:18:41 | 141.19 km |
| 1.1 | 28 Iul 2024 00:00:19 | 0:00:00 | 00:00:19 | 46.419863, 27.808150 | DN24, România | 02:19:00 | 47.512495, 27.429938 | GC6H+XX Traian, România | 2:18:41 | 141.19 km |
| | Total | 0:00:00 | 00:00:19 | 46.419863, 27.808150 | DN24, România | 02:19:00 | 47.512495, 27.429938 | GC6H+XX Traian, România | 2:18:41 | 141.19 km |

Grafic Kilometri

Deplasări
Kilometri in călătorie, km





□ Foaie de Parcurs □

| | |
|------------------------|---|
| GR92PTY | 1 |
| Călătorii | 1 |
| Grafice | 2 |
| Grafic Kilometri | 2 |
| Hartă | 3 |